

## « Le saviez vous »

### L'Église Saint-Barthélemy

L'église fût reconstruite en briques cuites entre 1882 et 1892. La nouvelle église et son clocher haut de 57 mètres fait partie intégrante de la vie des Saint-Thomasiens.

### Profil boucle 3



#### Numéros d'urgence :

Appel d'urgence 112  
SAMU 15  
Pompiers 18  
Police 17  
Centre anti poison (Purpan)  
05 61 77 74 47

**Je ramène mes déchets**



## Circuit du lac Saint-Thomas



Référence carte IGN : 2044 O Série bleue



### Situation géographique

Le départ du circuit se situe au centre du village de Saint-Thomas.

Vous pouvez stationner sur la place face à la mairie.

Longueur

8,4Km

Temps

100'

Relief

313m  
252m

Difficulté





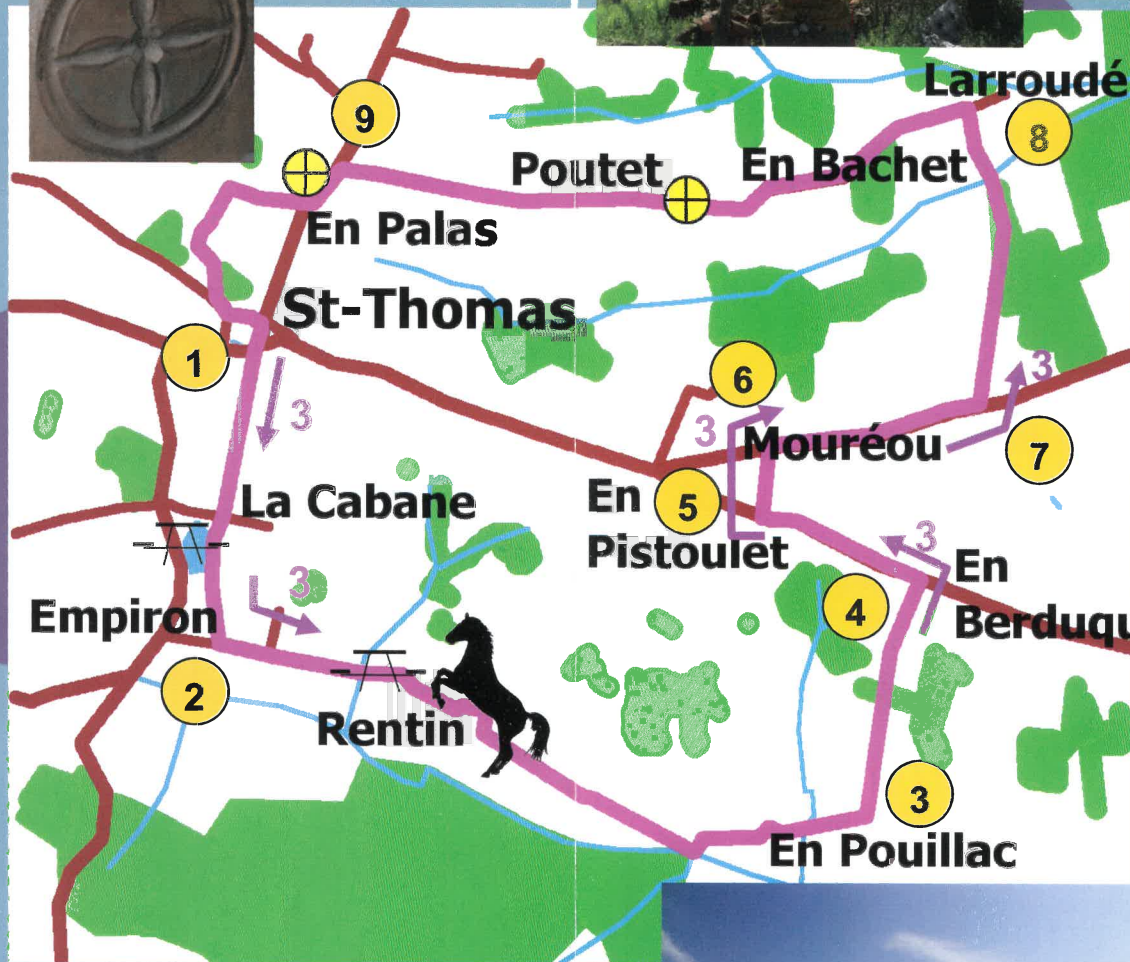
Balisage

3  
Violet+ 3



# Descriptif de l'itinéraire

-  Aire de pique-nique
-  Croix



- **Aires de pique-nique**  
 Au bord du lac  
 A l'écurie du Rentina (buvette)
- **Hébergement**  
 Gîte de France  
 Les Douves : M et Mme YON  
 05 34 47 14 94

Gîte Rural  
 M et Mme PACHY  
 05 61 91 74 64



- 1 Prendre à gauche du monument aux Morts. Descendez le chemin vers le lac. Poursuivre jusqu'au chemin du Rentina.
- 2 Prendre à gauche. Passer devant l'écurie du Rentina et poursuivre jusqu'à En Pouillac.
- 3 A gauche, rejoindre la D53.
- 4 Prendre à gauche.
- 5 Prendre la petite route à droite.
- 6 Prendre à droite direction Saint-Lys.
- 7 Prendre le chemin de terre à gauche, traverser le ruisseau
- 8 Prendre à gauche chemin du Poutet.

- 9 A gauche puis de suite à droite, passer devant le cimetière puis revenir vers le centre du village.

